
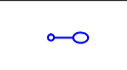







-  ARMADIO STRADALE
-  PALO CON ARMATURA STRADALE
COMPLETO DI POZZETTO DI TERRA
-  CAVO QUADRIPOLORE 4 x 16 mmq
-  CAVO QUADRIPOLORE 4 x 10 mmq
-  CAVO QUADRIPOLORE 4 x 6 mmq
-  CAVIDOTTO RETE TELEFONICA
-  POZZETTO DI ISPEZIONE RETE TELEFONICA

COMUNE DI MONTALBANO JONICO

PROGETTO DI LOTTIZZAZIONE CONVENZIONATA
 DI UN'AREA CLASSIFICATA, COME ZONA "C2"
 NEL VIGENTE R.U.
 DEL COMUNE DI MONTALBANO JONICO,
 DA DESTINARE A EDILIZIA A SCHIERA



Titolo: URBANIZZAZIONE PRIMARIA SCHEMA RETE TELEFONICA E ILLUMINAZIONE				
Scala: 1:500	Revisione: 03	Data: Feb. 2019	Codice:	Collaboratori: Geom. G. Gallicchio
	02	Nov. 2018		
Elaborato:	01	Apr. 2007	PR 12	
	00	Lug. 2006	PR 12	
12	Studio Tarsia - Servizi di Ingegneria Piazza dei Centomila n.13 75020 Scanzano Jonico (MT) Tel. 0835.953148 - fax 1782.711028 e-mail: info@studiotarsia.it - pec: nicoloina.tarsia@ingpec.eu www.studiotarsia.it - C.F. TRSNNL55H14L049Z - P.I. 00397460775			