

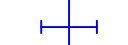
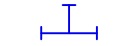
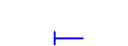




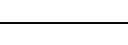



-  CONDOTTA IDRICA ESISTENTE
-  CONDOTTA IDRICA IN GHISA Diam 80 mm
-  CROCE A QUATTRO FLANGE Diam 80 mm
-  TE A TRE FLANGE Diam 80 mm
-  IMBOCCO A UNA FLANGIA Diam 80 mm
-  BICCHIERE A FLANGIA Diam 80 mm
-  SARACINESCA Diam 80 mm
-  RIDUZIONE DN 80 mm / dn 60 mm
-  CURVA Diam 80 mm
-  PIATTO DI CHIUSURA
-  SCARICO

COMUNE DI MONTALBANO JONICO

PROGETTO DI LOTTIZZAZIONE CONVENZIONATA
 DI UN'AREA CLASSIFICATA, COME ZONA "C2"
 NEL VIGENTE R.U.
 DEL COMUNE DI MONTALBANO JONICO,
 DA DESTINARE A EDILIZIA A SCHIERA



Titolo: **URBANIZZAZIONE PRIMARIA - SCHEMA RETE IDRICA**

Scala: 1:500	Revisione: 03	Data: Feb. 2019	Codice:	Collaboratori: Geom. G. Gallicchio
	02	Nov. 2018		
Elaborato:	01	Apr. 2007	PR 10	
	00	Lug. 2006	PR 10	

10

Studio Tarsia - Servizi di Ingegneria
 Piazza dei Centomila n.13
 75020 Scanzano Jonico (MT)
 Tel. 0835.953148 - fax 1782.711028
 e-mail: info@studiotarsia.it - pec: nicoloino.tarsia@ingpec.eu
 www.studiotarsia.it - C.F. TRSNLN55H4L049Z - P.I. 00397460775

