LEGENDA

A.C.A. AREA COMPLESSA DI RIQUALIFICAZIONE URBANISTICA
A.C.B. AREA COMPLESSA DI RECUPERO E RIQUALIFICAZIONE URBANISTICA

LIMITE AREA COMPLESSA

PERIMETRO AMBITO URBANO

DELIMITAZIONE DELLE ZONE DI INSTABILITA' GEOLOGICA

VERDE PRIVATO

LOTTI IN AREA COMPLESSA DI RECUPERO E RIQUALIFICAZIONE URBANISTICA

FABBRICATI ESISTENTI

AREE CENSITE DAL PIANO STRALCIO PER LA DIFESA DAL RISCHIO IDROGEOLOGICO REDATTO DALL'AUTORITA' DI BACINO DELLA BASILICATA

AREE A RISCHIO R1
AREE A RISCHIO R2
AREE A RISCHIO R3
AREE A RISCHIO R4

2021

Regolamento Urbanistico

Legge Regionale Urbanistica n. 23/99 con successive modifiche ed integrazioni

Variante 2022

Comune di Montalbano Jonico
(Provincia di Matera)

Regolamento Urbanistico

Il Sindaco:
Avv. Pietro Marrese

Il Responsabile del procedimento
Ing. Pasquale Morisco

Il Progettista:
Arch. Michele Andrisani

Attività di supporto:
Ing. Francesco Paolicelli
Geom Angela Narciso

ADOZIONE:
Delibera di C.C. n° 2 del 16/03/2011

APPROVAZIONE:
Delibera di C.C. n° 24 del 22/06/2012

ADOZIONE IN VARIANTE:
Delibera di C.C. n° 28 del 14/09/2022

APPROVAZIONE IN VARIANTE:
Delibera di C.C. n° 21 del 30/07/2024

COMUNE DEGLI ARCHITETTI
ORDINE DEGLI ARCHITETTI
PIANIFICATORI PAESAGGISTI
CONSERVATORI
PROVINCIA DI MATERA

Revisione modifiche ed integrazioni a seguito delle prescrizioni e dei pareri pervenuti in sede di conferenza di pianificazione del 22.02.2011 e successiva seduta del 02.03.2011, della conferenza di servizio di cui C.C. n. 22 del 25.07.2011, delle prescrizioni e dei pareri pervenuti in sede di conferenza di pianificazione del 06.09.2011 e successiva seduta del 12.09.2011, del parere dell'Ufficio Regionale di Protezione Civile prot. n.52005 del 22.03.2012

Prog: 20	Serie: "R" Elaborato di progetto	Elaborato/Settore: 20/*

TAV. 20 R.20	R.U. - *Progetto* - AREE COMPLESSE DI RIQUALIFICAZIONE URBANISTICA	Scala: RAPP.VARIE Data: Agosto 2021 Revisione: Rev.9_01.04.2022

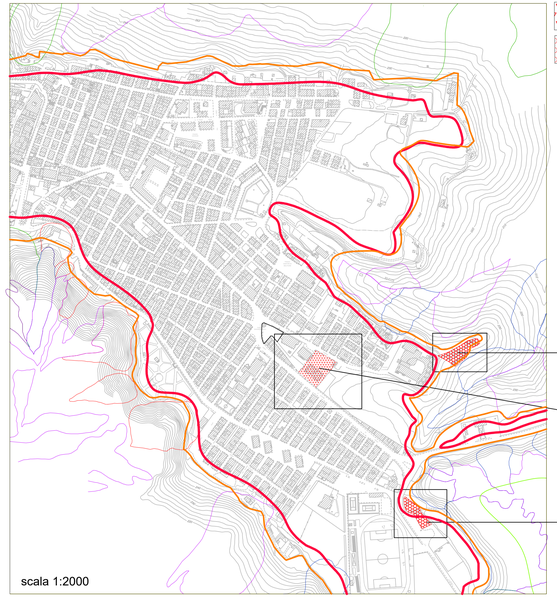

UBICAZIONE INTERVENTI

AREA COMPLESSA DI RIQUALIFICAZIONE URBANISTICA

AREA COMPLESSA DI RECUPERO E RIQUALIFICAZIONE URBANISTICA

A.C.B./1

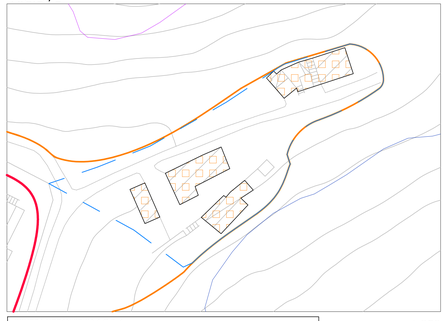

SCHEDA URBANISTICA A.C.B. 1
- SUPERFICI DI INGOMBRO COME DA SCHEMA
- ALTEZZA MAX. F.T. come da esistente
- N° PIANI F.T. come da esistente

scala 1:250

A.C.B./2

SCHEDA URBANISTICA A.C.B. 2
- SUPERFICI DI INGOMBRO COME DA SCHEMA
- ALTEZZA MAX. F.T. come da esistente
- N° PIANI F.T. come da esistente

scala 1:250

AREA COMPLESSA DI RIQUALIFICAZIONE URBANISTICA

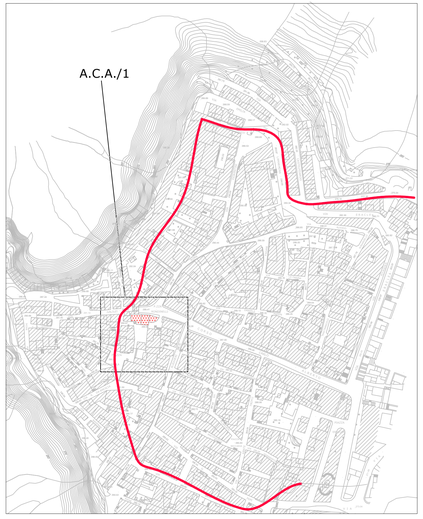

UBICAZIONE INTERVENTI scala 1:1000

A.C.A./1

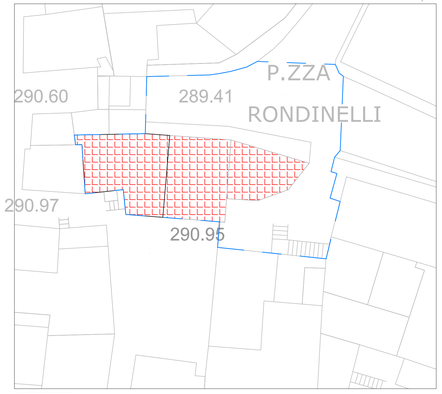

scala 1:125

EDIFICIO DA DEMOLIRE

NUOVO PERIMETRO PIAZZA RONDINELLI

STATO DI FATTO VIA TORINO - VIALE SACRO CUORE A.C.A./2

scala 1:250

EDIFICIO DA DEMOLIRE

LIMITE AREA COMPLESSA DI RIQUALIFICAZIONE URBANISTICA A.C.A./2

PROGETTO PROGETTO A.C.A./2

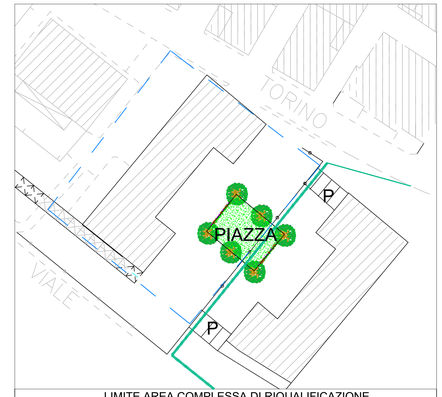

LIMITE AREA COMPLESSA DI RIQUALIFICAZIONE URBANISTICA A.C.A./2

PERIMETRO AREA CZ PREVISTA DAL PRG

EDIFICI ATTIVITA' AMMINISTRATIVE

scala 1:250